

 ŽIVA Projekt s.r.o. Brandýská 763, 250 09 Jirny, zivaprojekt.cz, 730 596 576			Autorizace:		Číslo paré:	
Vypracoval: Ing. František Vackář	Vedoucí projektu: Ing. František Vackář	Odpovědný projektant: Ing. František Vackář			Podpis:	
Objednatel: Povodí Ohře, státní podnik Bezručova 4219, 430 03 Chomutov						
Název stavby: "Kamenice v Kytlicích u č.p. 59"						
Stavební objekt:			Formát: A3		Datum: 02/2023	
Část: D. Dokumentace objektů			Stupeň dokumentace: DSP/DPS		Č. zakázky: 34	
Obsah: Příčné řezy			Měřítko: 1:100		Č. přílohy: D.3.	

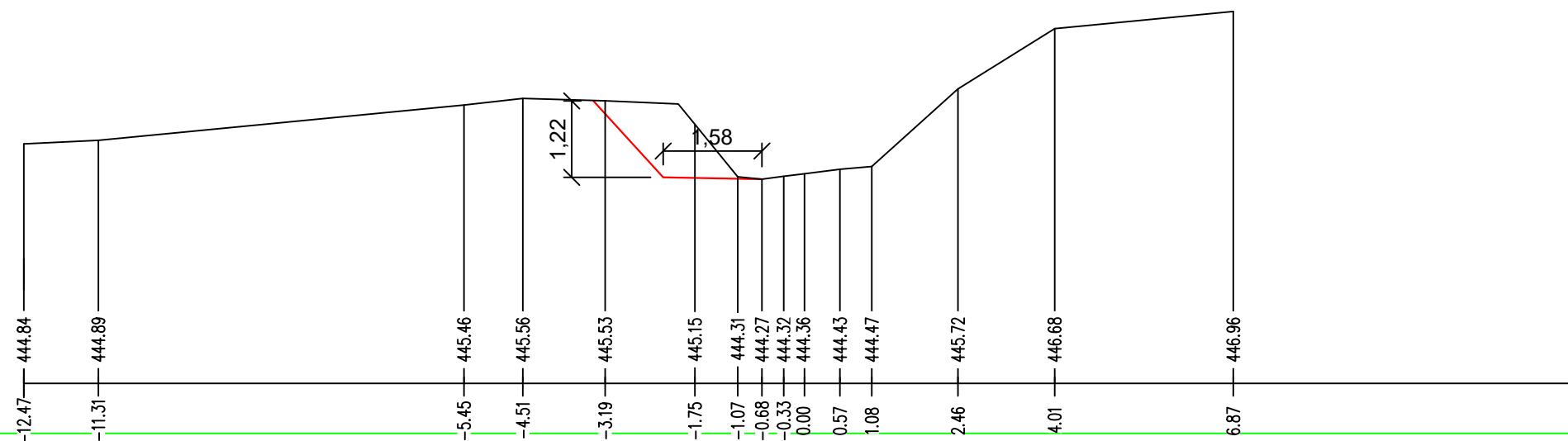
Pravý břeh
PR: 1
ř. km: 0.010 00

Levý břeh

Nové dno

Stávající terén
SR: 441.00 (Bpv)

Vzdálenost od osy



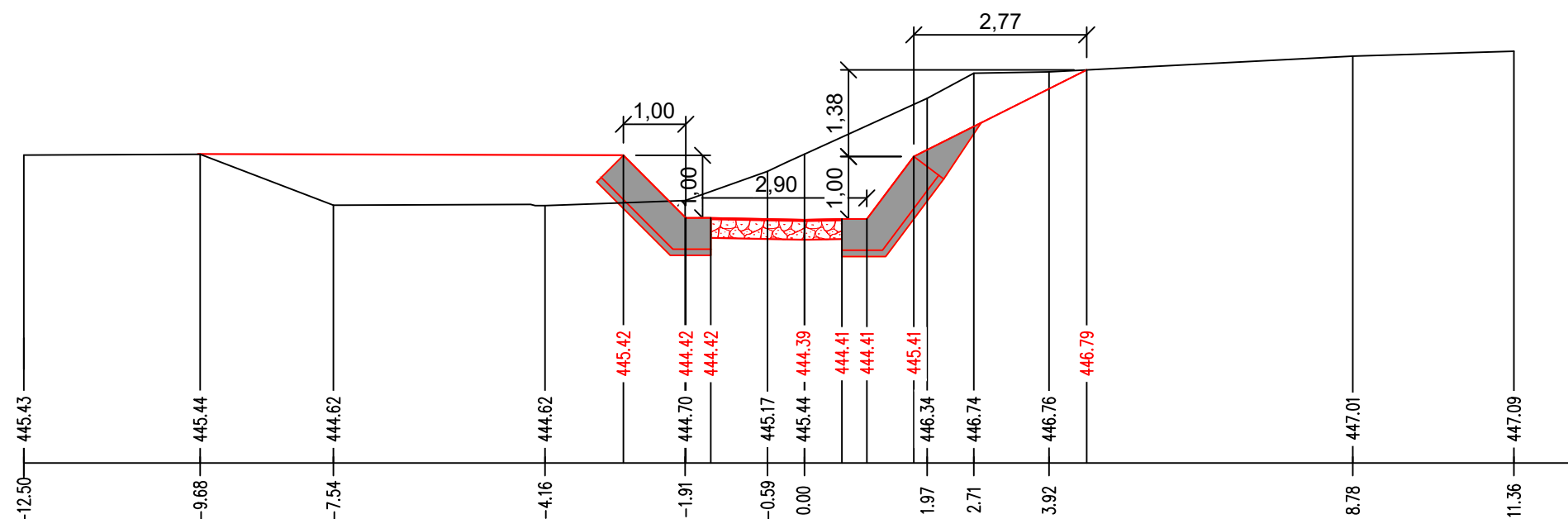
Pravý břeh
PR: 2
ř. km: 0.020 00

Levý břeh

Nové dno

Stávající terén
SR: 440.50 (Bpv)

Vzdálenost od osy

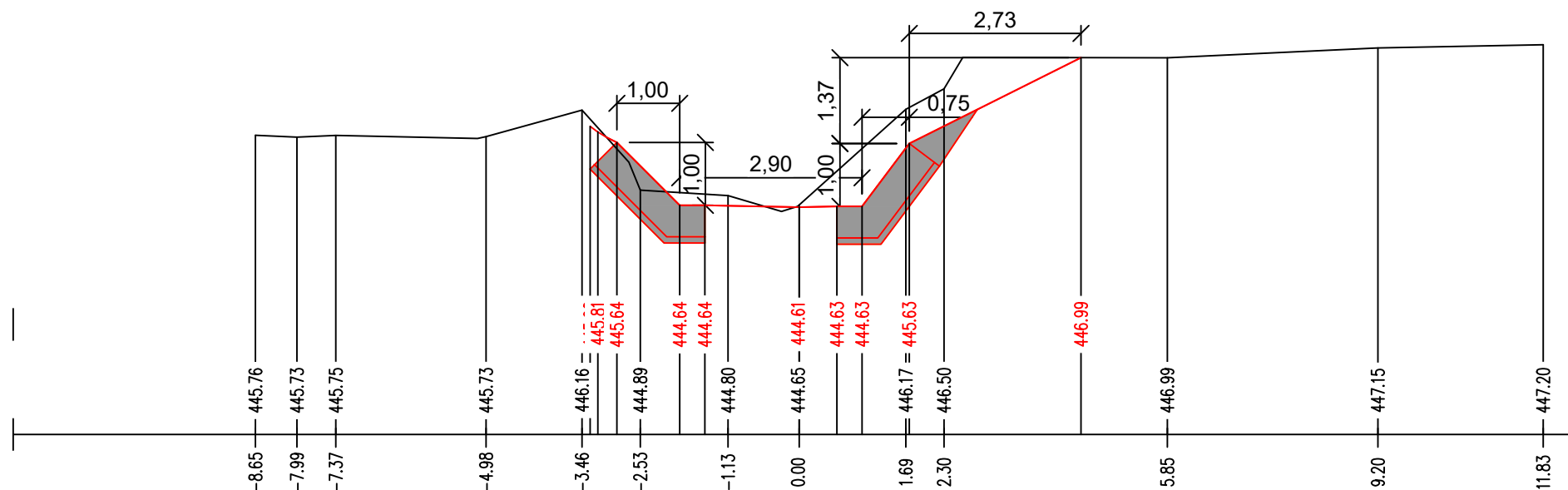


Nové dno

Stávající terén
SR: 441.00 (Bpv)

Vzdálenost od osy

Pravý břeh PR: 3
ř. km: 0.030 00 Levý břeh

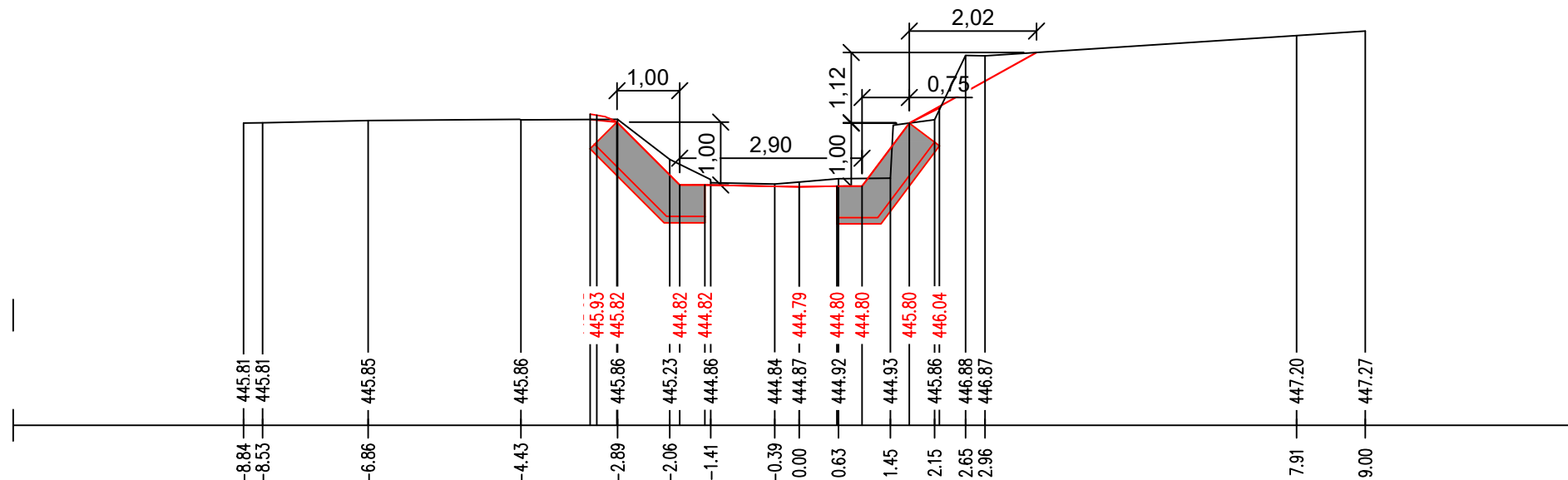


Nové dno

Stávající terén
SR: 441.00 (Bpv)

Vzdálenost od osy

Pravý břeh PR: 4
ř. km: 0.040 00 Levý břeh

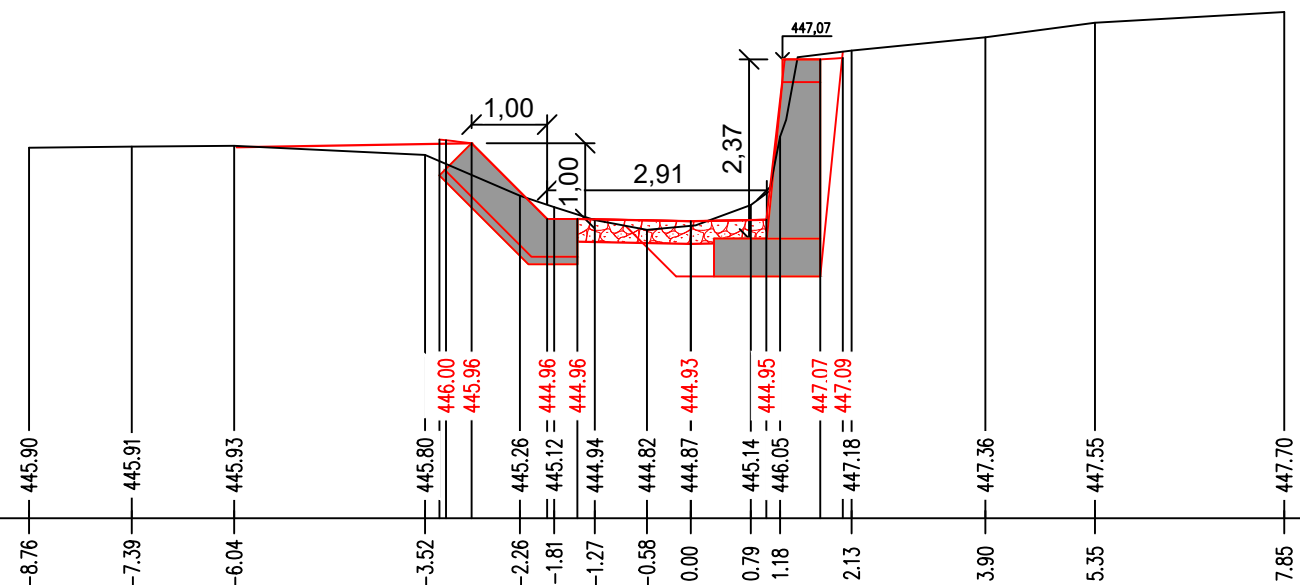


Nové dno

Stávající terén
SR: 441.00 (Bpv)

Vzdálenost od osy

Pravý břeh PR: 5 Levý břeh
ř. km: 0.050 00

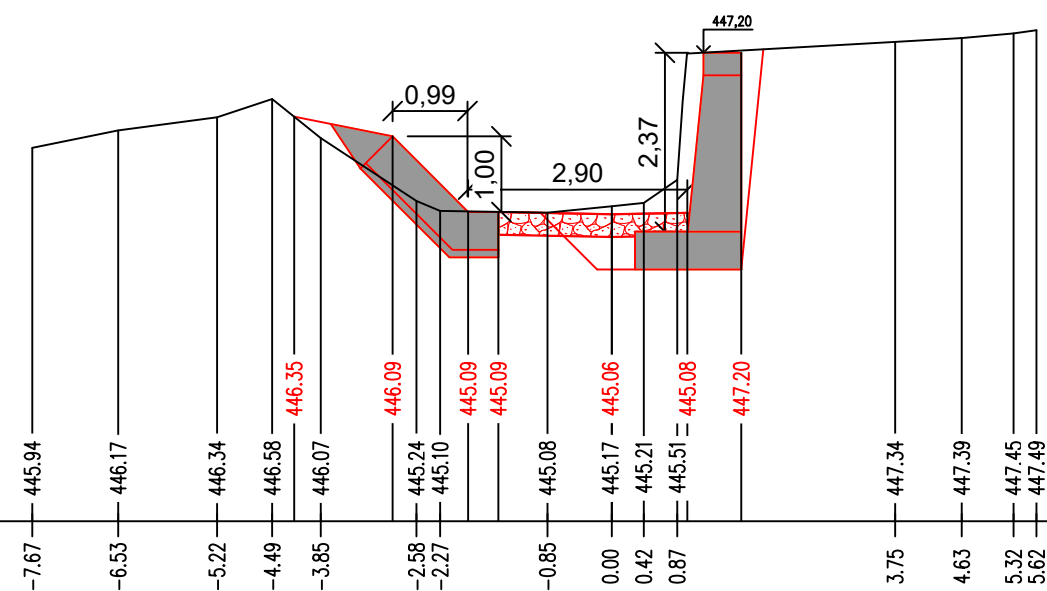


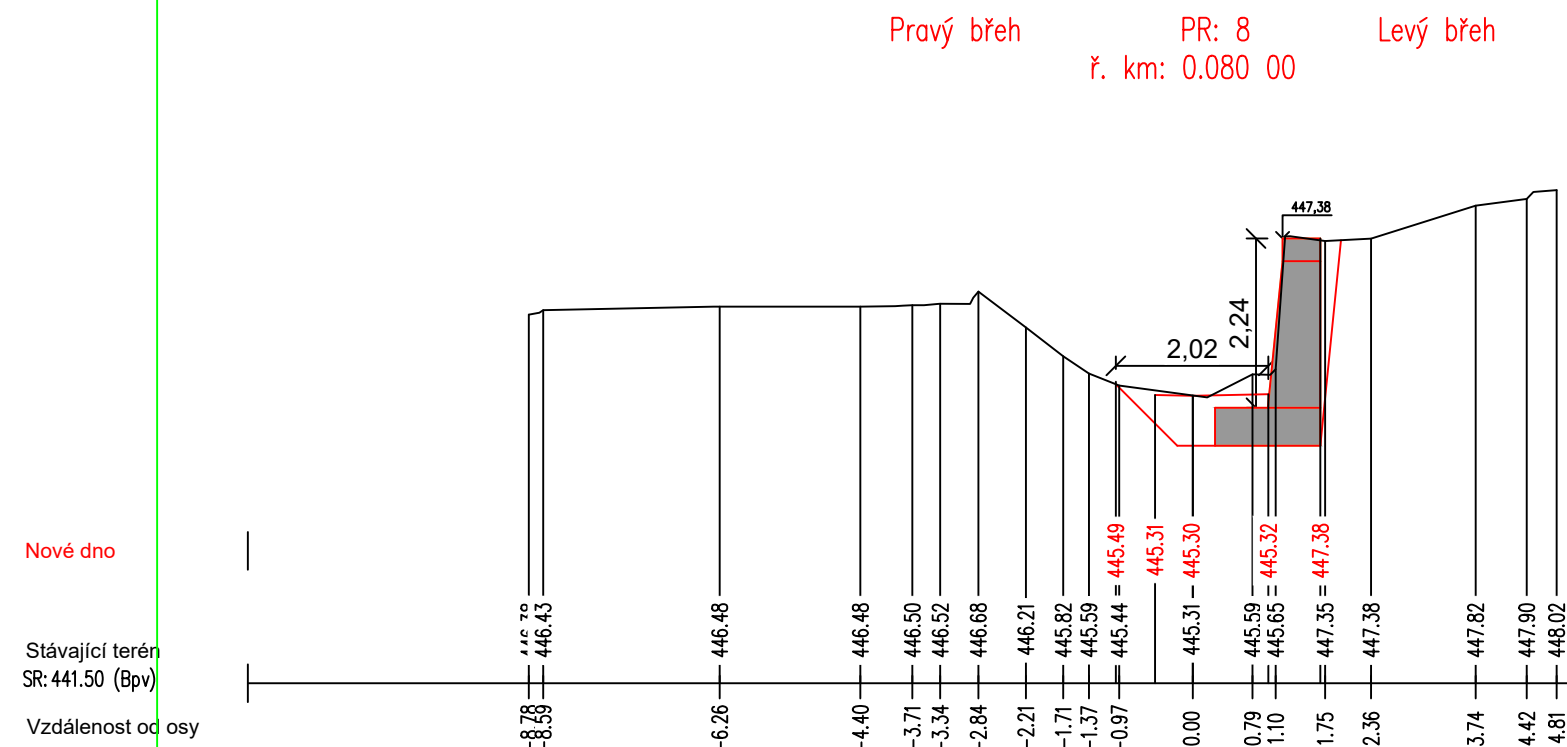
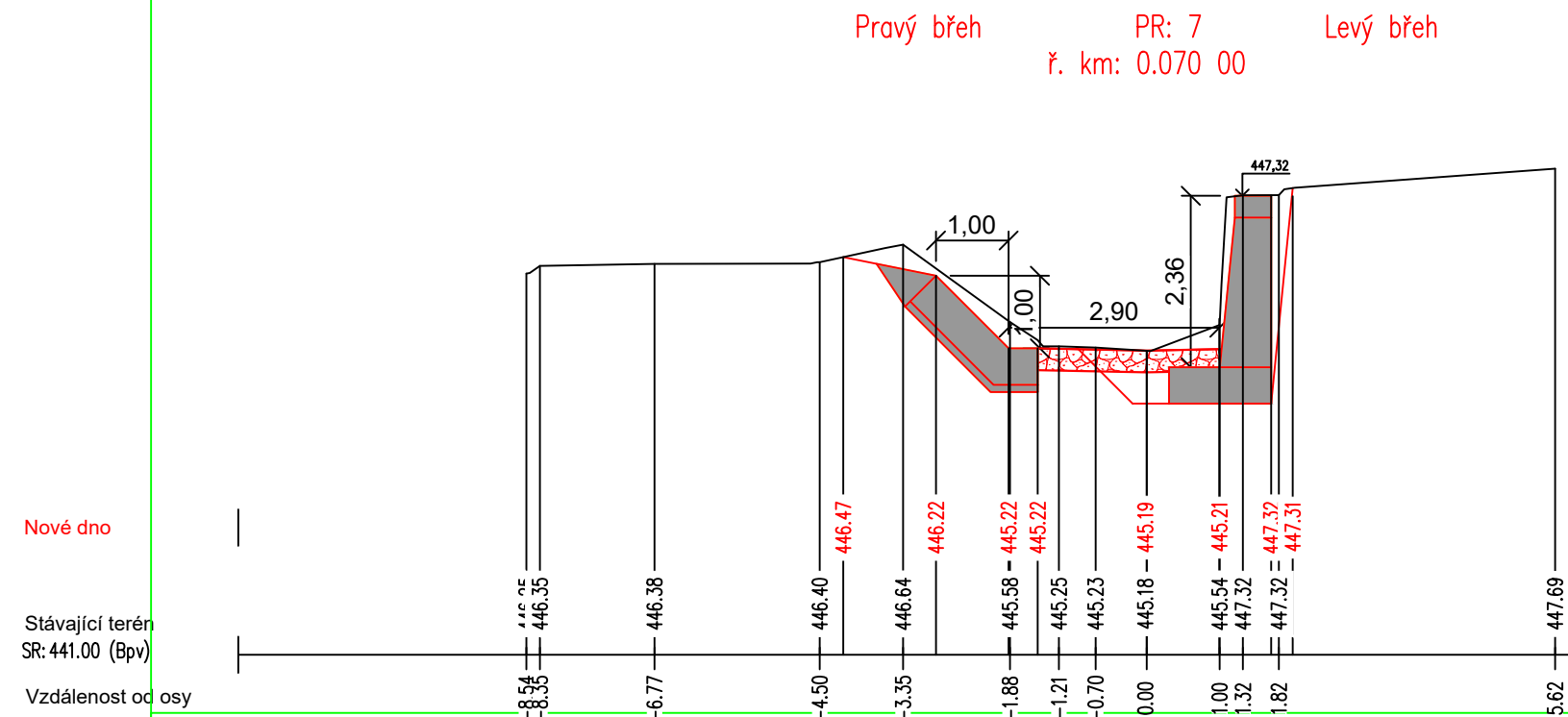
Nové dno

Stávající terén
SR: 441.00 (Bpv)

Vzdálenost od osy

Pravý břeh PR: 6 Levý břeh
ř. km: 0.060 00



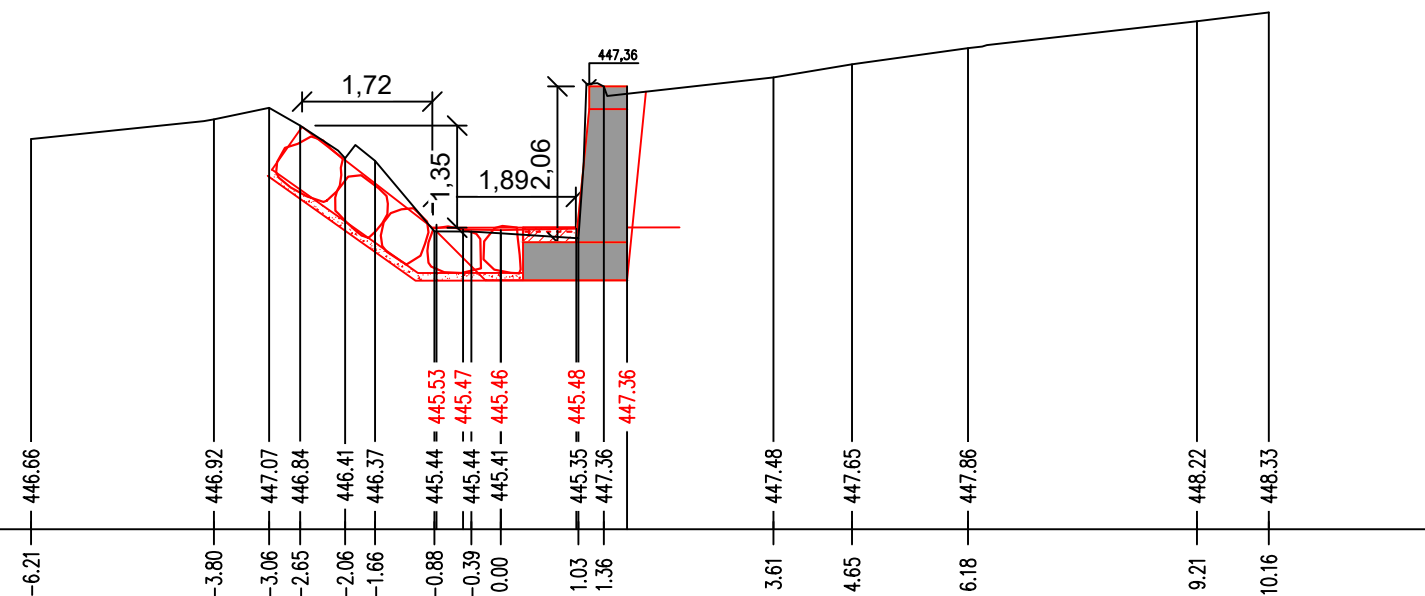


Nové dno

Stávající terén
SR: 441.50 (Bpv)

Vzdálenost od osy

Pravý břeh PR: 9
ř. km: 0.090 00 Levý břeh



Nové dno

Stávající terén
SR: 441.50 (Bpv)

Vzdálenost od osy

Pravý břeh PR: 10
ř. km: 0.100 00 Levý břeh

